

РЕСПУБЛИКА ИНГУШЕТИЯ



ГІАЛГІАЙ РЕСПУБЛИКА

МУНИЦИПАЛЬНОЕ УЧРЕЖДЕНИЕ
«АДМИНИСТРАЦИЯ НАЗРАНОВСКОГО МУНИЦИПАЛЬНОГО РАЙОНА»

ПО С Т А Н О В Л Е Н И Е

г. Назрань

_____ 2019 г.

№ _____

«Об утверждении дизайн-проектов общественных территорий, подлежащих благоустройству в 2019 году в рамках муниципальной программы «Формирование современной городской среды на территории Назрановского муниципального района на 2018-2024 годы»

В соответствии с Федеральным законом от 06.10.2003 г. № 131-ФЗ «Об общих принципах организации местного самоуправления в Российской Федерации»

**Администрация Назрановского муниципального района
п о с т а н о в л я е т :**

1. Утвердить прилагаемые дизайн-проекты общественных территорий, подлежащих благоустройству в 2019 году для следующих общественных территорий:

- 1) с. п. Кантышево, ул. Албакова;
- 2) с. п. Кантышево, ул. Шерипова;
- 3) с. п. Кантышево, ул. Школьная;
- 4) с. п. Плиево, ул. С. Х. Плиева;
- 5) с. п. Экажево, пер. П. Х. Муталиева
- 6) с. п. Экажево, сквер по ул. Джабагиева;
- 7) с. п. Яндаре, ул. Ахриева.

2. Настоящее постановление разместить на официальном сайте Назрановского муниципального района <https://nazran-rayon.ru>.

3. Контроль за исполнением настоящего постановления возложить на заместителя главы Назрановского района И. А. Мальсагова.

Глава Назрановского района

М. И. Муталиев

Администрация Назрановского
муниципального района

ДИЗАЙН-ПРОЕКТ

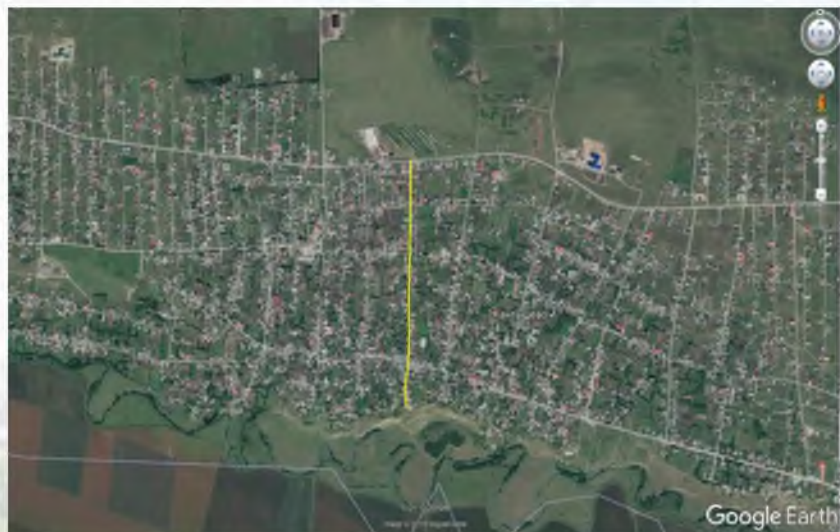


«Благоустройство общественной территории в с.п. Кантышево»

(улица Албакова)

г. Назрань, 2019г.

Пояснительная записка



с.Кантышево. Ситуационная схема благоустраиваемой территории

Настоящий дизайн проект выполнен в целях обеспечения реализации приоритетного проекта «Формирование комфортной городской среды», в рамках выполнения муниципальной программы «Формирование современной городской среды на территории Назрановского муниципального района на 2018-2024годы».

В рамках реализации программы запланированы работы по благоустройству наиболее посещаемых муниципальных территорий общего пользования. Мероприятия направлены на улучшение качества городской среды, создание комфортных условий для жителей населенных пунктов Назрановского района.

Объектом благоустройства настоящего дизайн проекта является улица Албакова, расположенная в жилом массиве малоэтажной жилой застройки, в западной части села Кантышево Назрановского района Республики Ингушетия.

Объект представляет собой улицу протяженностью ~ 1504 метров, условно берет начало в южной окраине села и идет строго на север до примыкания к магистральной улице села, ул.Грейдерная. Помимо индивидуальной жилой застройки на данной улице расположены центральная соборная мечеть и общеобразовательная школа. Проезжая часть улицы с асфальтированным дорожным покрытием. Уровень благоустройства улицы в целом удовлетворительный.


С учетом существующей градостроительной ситуации и технического задания заказчика дизайн-проектом предусмотрены следующие основные мероприятия:

- демонтаж/монтаж, выравнивание, перенос существующих опор линий электропередач и установка дополнительных опор (по необходимости);
- создание системы ночного освещения улицы по существующим опорам линий электропередач с установкой энергоэффективного осветительного оборудования на протяжении всей улицы;

Генеральный план



Общий вид



Общий вид



Общий вид



Общий вид



Общий вид



Общий вид



Общий вид



Администрация Назрановского
муниципального района

ДИЗАЙН-ПРОЕКТ

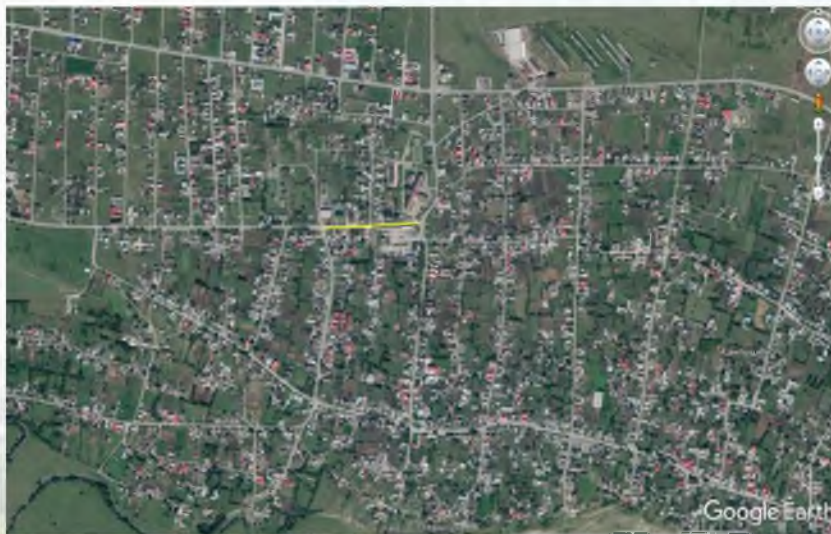


«Благоустройство общественной территории в с.п. Кантышево»

(участок улицы Шерипова)

г. Назрань, 2019г.

Пояснительная записка



с.Кантышево. Ситуационная схема благоустраиваемой территории

Настоящий дизайн проект выполнен в целях обеспечения реализации приоритетного проекта «Формирование комфортной городской среды», в рамках выполнения муниципальной программы «Формирование современной городской среды на территории Назрановского муниципального района на 2018-2024годы».

В рамках реализации программы запланированы работы по благоустройству наиболее посещаемых муниципальных территорий общего пользования. Мероприятия направлены на улучшение качества городской среды, создание комфортных условий для жителей населенных пунктов Назрановского района.

Объектом благоустройства настоящего дизайн проекта является участок улицы Шерипова, расположенный в жилом массиве малоэтажной жилой застройки, в западной части села Кантышево Назрановского района Республики Ингушетия.

Объект представляет собой улицу протяженностью ~ 369 метров, условно берет свое начало в точке примыкания к ул.Совхозная, и идет строго на восток до примыкания к ул.Ингушская. Помимо индивидуальной жилой застройки на данном участке улицы расположены общеобразовательная школа, амбулатория, физкультурно-оздоровительный комплекс и объекты сельско-хозяйственного комплекса. Проезжая часть улицы с асфальтированным дорожным покрытием. Уровень благоустройства улицы в целом удовлетворительный.

С учетом существующей градостроительной ситуации и технического задания заказчика дизайн-проектом предусмотрены следующие основные мероприятия:

- ремонт обочины проезжей части улицы;
- демонтаж/монтаж, выравнивание, перенос существующих опор линий электропередач и установка дополнительных опор (по необходимости);
- создание системы ночного освещения улицы по существующим опорам линий электропередач с установкой энергоэффективного осветительного оборудования на протяжении всей улицы;



Генеральный план



Общий вид



Общий вид



Общий вид



Общий вид



Общий вид



Общий вид



Администрация Назрановского
муниципального района

ДИЗАЙН-ПРОЕКТ



«Благоустройство общественной территории в с.п. Кантышево»

(участок ул. Школьная и дошкольная территория)

г. Назрань, 2019г.

Пояснительная записка



с.Кантышево. Ситуационная схема благоустраиваемой территории

Настоящий дизайн проект выполнен в целях обеспечения реализации приоритетного проекта «Формирование комфортной городской среды», в рамках выполнения муниципальной программы «Формирование современной городской среды на территории Назрановского муниципального района на 2018-2024годы».

В рамках реализации программы запланированы работы по благоустройству наиболее посещаемых муниципальных территорий общего пользования. Мероприятия направлены на улучшение качества городской среды, создание комфортных условий для жителей населенных пунктов Назрановского района.

Объектом благоустройства настоящего дизайн проекта является участок улицы Школьная и часть территории прилегающей к общеобразовательной школе. Объект расположен в жилом массиве малоэтажной жилой застройки, в юго-восточной части села Кантышево Назрановского района Республики Ингушетия.

Объект представляет собой улицу протяженностью ~ 545 метров, от точки примыкания к магистральной улице села, ул.Джабагиева до общеобразовательной школы, а также участок территории прилегающей к территории указанной школы с южной стороны. Проезжая часть улицы с асфальтированным дорожным покрытием удовлетворительного состояния. С одной стороны от проезжей части имеется пешеходный тротуар. Также имеется частичное освещение выполненное по существующим опорам линий электропередач. Уровень благоустройства перед территорией школы неудовлетворительный.

С учетом существующей градостроительной ситуации и технического задания заказчика дизайн-проектом предусмотрены следующие основные мероприятия:

- демонтаж/монтаж, выравнивание, перенос существующих опор линий электропередач и установка дополнительных опор (по необходимости);
- создание системы ночного освещения улицы по существующим опорам линий электропередач с установкой энергоэффективного осветительного оборудования на протяжении всей улицы и прилегающей к школе территории;
- асфальтирование площадки на прилегающей к школе территории с нанесением дорожной разметки проездов и автостоянок;
- устройство тротуара с асфальтовым покрытием и обрамлением бордюрным камнем на территории прилегающей к школе;
- создание зеленой зоны с высадкой декоративных лиственных пород деревьев.



Генеральный план



«Благоустройство общественной территории в с.п. Кантышево» (участок ул. Школьная и пришкольная территория)

Общий вид



«Благоустройство общественной территории в с.п. Кантышево» (участок ул. Школьная и пришкольная территория)

Общий вид



«Благоустройство общественной территории в с.п. Кантышево» (участок ул. Школьная и пришкольная территория)

Общий вид



«Благоустройство общественной территории в с.п. Кантышево» (участок ул. Школьная и пришкольная территория)

Общий вид



«Благоустройство общественной территории в с.п. Кантышево» (участок ул. Школьная и пришкольная территория)

Общий вид



«Благоустройство общественной территории в с.п. Кантышево» (участок ул. Школьная и пришкольная территория)

Общий вид



«Благоустройство общественной территории в с.п. Кантышево» (участок ул. Школьная и пришкольная территория)

Общий вид



«Благоустройство общественной территории в с.п. Кантышево» (участок ул. Школьная и пришкольная территория)

Общий вид



«Благоустройство общественной территории в с.п. Кантышево» (участок ул. Школьная и пришкольная территория)

Общий вид



«Благоустройство общественной территории в с.п. Кантышево» (участок ул. Школьная и пришкольная территория)

Общий вид



«Благоустройство общественной территории в с.п. Кантышево» (участок ул. Школьная и пришкольная территория)

Администрация Назрановского
муниципального района

ДИЗАЙН-ПРОЕКТ

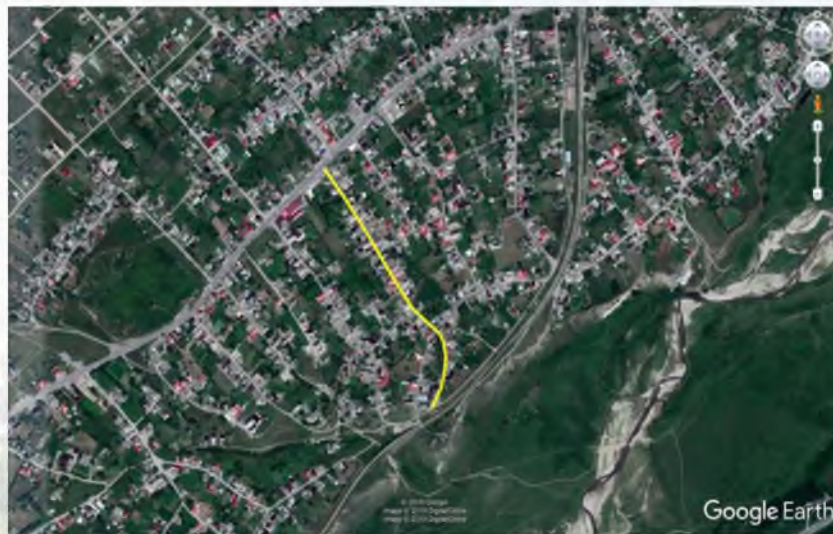


«Благоустройство общественной территории в с.п. Плиево»

(участок улицы С.Х.Плиева)

г. Назрань, 2019г.

Пояснительная записка



с.Плиево. Ситуационная схема благоустраиваемой территории

Настоящий дизайн проект выполнен в целях обеспечения реализации приоритетного проекта «Формирование комфортной городской среды», в рамках выполнения муниципальной программы «Формирование современной городской среды на территории Назрановского муниципального района на 2018-2024годы».

В рамках реализации программы запланированы работы по благоустройству наиболее посещаемых муниципальных территорий общего пользования. Мероприятия направлены на улучшение качества городской среды, создание комфортных условий для жителей населенных пунктов Назрановского района.

Объектом благоустройства настоящего дизайн проекта является участок улицы С.Х.Плиева, расположенный в жилом массиве малоэтажной жилой застройки, в юго-восточной части села Плиево Назрановского района Республики Ингушетия.

Объект представляет собой улицу протяженностью ~ 764 метров, условно берет свое начало в точке примыкания к магистральной улице им. С.Осканова и пролегает в юго-восточном направлении до центральной мечети. Помимо индивидуальной жилой застройки на данной улице расположены центральная соборная мечеть, здание администрации села, дом культуры, здание почтового отделения и др. Проезжая часть улицы с асфальтированным дорожным покрытием. Уровень благоустройства улицы в целом удовлетворительный.

С учетом существующей градостроительной ситуации и технического задания заказчика дизайн-проектом предусмотрены следующие основные мероприятия:

- демонтаж/монтаж, выравнивание, перенос существующих опор линий электропередач и установка дополнительных опор (по необходимости);
- создание системы ночного освещения улицы по существующим опорам линий электропередач с установкой энергоэффективного осветительного оборудования на протяжении всей улицы;

Генеральный план



Общий вид



Общий вид




Общий вид



Общий вид



Общий вид



Администрация Назрановского
муниципального района

ДИЗАЙН-ПРОЕКТ



«Благоустройство общественной территории в с.п. Экажево»

(переулок П.Х.Муталиева)

г. Назрань, 2019г.

Пояснительная записка



с.Экажево. Ситуационная схема благоустраиваемой территории

Настоящий дизайн проект выполнен в целях обеспечения реализации приоритетного проекта «Формирование комфортной городской среды», в рамках выполнения муниципальной программы «Формирование современной городской среды на территории Назрановского муниципального района на 2018-2024годы».

В рамках реализации программы запланированы работы по благоустройству наиболее посещаемых муниципальных территорий общего пользования. Мероприятия направлены на улучшение качества городской среды, создание комфортных условий для жителей населенных пунктов Назрановского района.

Объектом благоустройства настоящего дизайн проекта является переулок Муталиева, расположенный в жилом массиве малоэтажной жилой застройки, в южной части села Экажево Назрановского района Республики Ингушетия.

Объект представляет собой улицу протяженностью ~ 637 метров, которая условно берет свое начало в точке примыкания к магистральной улице Муталиева и пролегает в восточном направлении до примыкания к ул.Оздоева. Проезжая часть улицы с гравийным дорожным покрытием удовлетворительного состояния. Также имеется частичное освещение выполненное по существующим опорам линий электропередач собственниками прилегающих домовладений. Уровень благоустройства объекта в целом неудовлетворительный.

С учетом существующей градостроительной ситуации и технического задания заказчика дизайн-проектом предусмотрены следующие основные мероприятия:

- устройство асфальтового дорожного покрытия проезжей части улицы;
- демонтаж/монтаж, выравнивание, перенос существующих опор линий электропередач и установка дополнительных опор (по необходимости);
- создание системы ночного освещения улицы по существующим опорам линий электропередач с установкой энергоэффективного осветительного оборудования на протяжении всей переулка;

Генеральный план



«Благоустройство общественной территории в с.п. Экажево» (переулок П.Х.Муталиева)

Общий вид



Общий вид



Общий вид




«Благоустройство общественной территории в с.п. Экажево» (переулок П.Х.Муталиева)

Общий вид



«Благоустройство общественной территории в с.п. Экажево» (перулок П.Х.Муталиева)

Общий вид



Общий вид



Администрация Назрановского
муниципального района

ДИЗАЙН-ПРОЕКТ



«Благоустройство общественной территории в с.п. Экажево»

(сквер и прилегающая территория)

г. Назрань, 2019г.

Пояснительная записка



с.Экажево. Ситуационная схема благоустраиваемой территории

Настоящий дизайн проект выполнен в целях обеспечения реализации приоритетного проекта «Формирование комфортной городской среды», в рамках выполнения муниципальной программы «Формирование современной городской среды на территории Назрановского муниципального района на 2018-2024годы».

В рамках реализации программы запланированы работы по благоустройству наиболее посещаемых муниципальных территорий общего пользования. Мероприятия направлены на улучшение качества городской среды, создание комфортных условий для жителей населенных пунктов Назрановского района.

Объектом благоустройства настоящего дизайн проекта является сквер и прилегающая к нему территория, расположенные в жилом массиве малоэтажной жилой застройки центральной части села Экажево Назрановского района Республики Ингушетия в районе регулируемого перекрестка ул.Джабагиева и дороги ведущей в г.Магас..

Объект представляет собой территорию сквера и прилегающую к нему территорию общей площадью ~ 0,74га. В непосредственной близости со сквером находятся малая мечеть и физкультурно-оздоровительный комплекс. Сквер - благоустроенная и озеленённая общественная территория предназначенная для кратковременного отдыха пешеходов. Однако, в настоящее время, уровень благоустройства указанного сквера неудовлетворительный.

С учетом существующей градостроительной ситуации и технического задания заказчика дизайн-проектом предусмотрены следующие основные мероприятия:

- замена вышедших из строя осветительных элементов на существующих фонарных столбах;
- установка малых архитектурных форм на территории сквера (скамьи и урны);
- высадка в зеленых зонах сквера декоративных лиственных пород деревьев на посадочных местах, где ранее посаженные саженцы не прижились;
- устройство асфальтированной площадки со стоянками на прилегающей к скверу и мечети территории с подъездом сопряженным с проезжей частью ул.Джабагиева;

Генеральный план



Общий вид



Общий вид



Общий вид



Общий вид



Общий вид



Общий вид



Общий вид



Общий вид



«Благоустройство общественной территории в с.п. Экажево» (сквер и прилегающая территория)

Общий вид



«Благоустройство общественной территории в с.п. Экажево» (сквер и прилегающая территория)

Общий вид



Общий вид



«Благоустройство общественной территории в с.п. Экажево» (сквер и прилегающая территория)

Общий вид



Администрация Назрановского
муниципального района

ДИЗАЙН-ПРОЕКТ



«Благоустройство общественной территории в с.п. Яндаре»

(участок улицы Ахриева)

г. Назрань, 2019г.

Пояснительная записка



с.Яндаре. Ситуационная схема благоустраиваемой территории

Настоящий дизайн проект выполнен в целях обеспечения реализации приоритетного проекта «Формирование комфортной городской среды», в рамках выполнения муниципальной программы «Формирование современной городской среды на территории Назрановского муниципального района на 2018-2024годы».

В рамках реализации программы запланированы работы по благоустройству наиболее посещаемых муниципальных территорий общего пользования. Мероприятия направлены на улучшение качества городской среды, создание комфортных условий для жителей населенных пунктов Назрановского района.

Объектом благоустройства настоящего дизайн проекта является участок улицы Ахриева, расположенный в жилом массиве малоэтажной жилой застройки, в восточной части села Яндаре Назрановского района Республики Ингушетия.

Объект представляет собой улицу протяженностью ~ 848 метров, который условно берет свое начало в точке примыкания к федеральной автодороге М-29-Кавказ и пролегает в юго-западном направлении до примыкания к ул.Мальсагова. Проезжая часть улицы с гравийным дорожным покрытием удовлетворительного состояния. Также имеется частичное освещение выполненное по существующим опорам линий электропередач собственниками прилегающих домовладений. Уровень благоустройства объекта в целом неудовлетворительный.

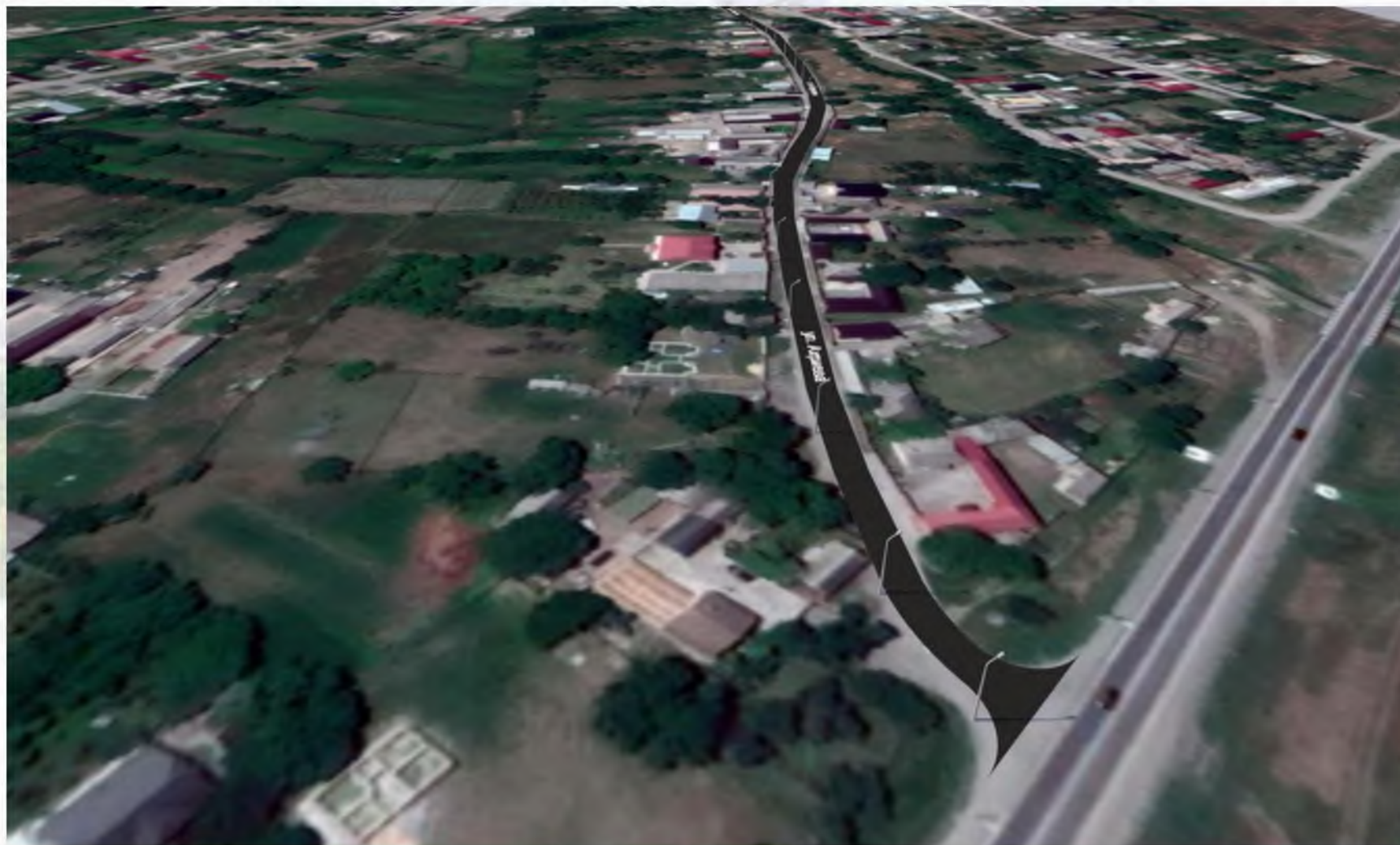
С учетом существующей градостроительной ситуации и технического задания заказчика дизайн-проектом предусмотрены следующие основные мероприятия:

- устройство асфальтового дорожного покрытия проезжей части улицы;
- демонтаж/монтаж, выравнивание, перенос существующих опор линий электропередач и установка дополнительных опор (по необходимости);
- создание системы ночного освещения улицы по существующим опорам линий электропередач с установкой энергоэффективного осветительного оборудования на протяжении всей переуллка;

Генеральный план



Общий вид



Общий вид



«Благоустройство общественной территории в с.п. Яндаре» (участок улицы Ахриева)

Общий вид



Общий вид



Общий вид

