



МУНИЦИПАЛЬНОЕ УЧРЕЖДЕНИЕ  
«АДМИНИСТРАЦИЯ НАЗРАНОВСКОГО МУНИЦИПАЛЬНОГО РАЙОНА»

ПО С Т А Н О В Л Е Н И Е

г. Назрань

« 30 » \_\_\_\_\_ 03 \_\_\_\_\_ 2020 г.

№ \_\_\_\_\_ 51 \_\_\_\_\_

**«Об утверждении дизайн - проектов общественных территорий, подлежащих благоустройству в 2020 году в рамках муниципальной программы «Формирование современной городской среды на территории Назрановского муниципального района на 2018-2024 годы»**

В соответствии с Федеральным законом от 06.10.2003 г. № 131-ФЗ «Об общих принципах организации местного самоуправления в Российской Федерации»

**Администрация Назрановского муниципального района**

**п о с т а н о в л я е т :**

1. Утвердить прилагаемые дизайн-проекты общественных территорий, подлежащих благоустройству в 2020 году для следующих общественных территорий:

- 1) с. п. Долаково, ул. Джабагиева;
- 2) с. п. Долаково, ул. Х-А.Мислаурова;
- 3) с. п. Долаково, ул. Т.Т.Кулбужева;
- 4) с. п. Долаково, ул. Сурхоева;
- 5) с. п. Долаково, Дахкильгова;
- 6) с. п. Гази – Юрт, ул. Свободы.


2. Настоящее постановление разместить на официальном сайте Назрановского муниципального района <https://nazran-rayon.ru>.

**Глава Назрановского района**

**М. И. Муталиев**

Администрация Назрановского  
муниципального района

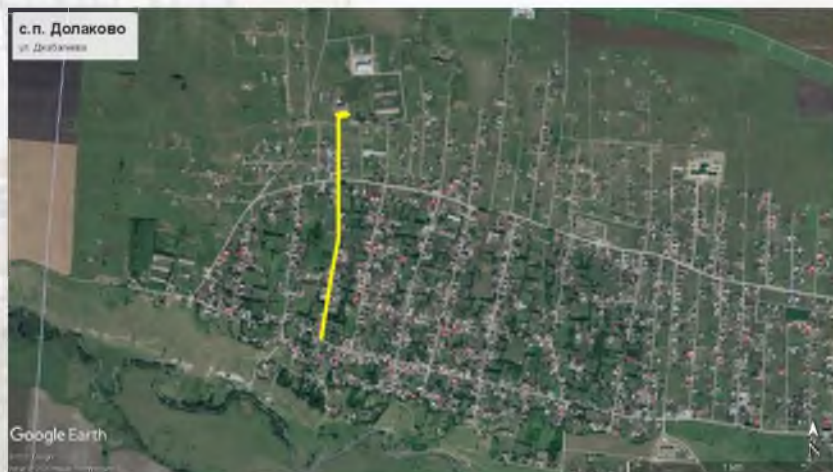
# ДИЗАЙН-ПРОЕКТ



## «Благоустройство общественной территории в с.п. Долаково»

(улица Джабагиева)

г. Назрань, 2020г.



с. Долаково. Ситуационная схема благоустраиваемой территории

Настоящий дизайн проект выполнен в целях обеспечения реализации приоритетного проекта «Формирование комфортной городской среды», в рамках выполнения муниципальной программы «Формирование современной городской среды на территории Назрановского муниципального района на 2018-2024годы».

В рамках реализации программы запланированы работы по благоустройству наиболее посещаемых муниципальных территорий общего пользования. Мероприятия направлены на улучшение качества городской среды, создание комфортных условий для жителей населенных пунктов Назрановского района.

Объектом благоустройства настоящего дизайн проекта является участок улицы Джабагиева и территория прилегающая к Дому культуры, расположенные в жилом массиве малоэтажной жилой застройки, в западной части села Долаково Назрановского района Республики Ингушетия.

Объект представляет собой отрезок улицы с ориентировочной протяженностью ~ 1100 метров, который, условно, берет свое начало в точке примыкания к ул. Зязикова, и идет строго на север до территории Дома культуры. Проезжая часть улицы имеет грунтовое покрытие, улица не обеспечена пешеходным тротуаром, отсутствует ночное освещение. Уровень благоустройства улицы в целом не удовлетворительный.

С учетом существующей градостроительной ситуации и технического задания заказчика дизайн-проектом предусмотрены следующие основные мероприятия:

- устройство асфальтового дорожного покрытия проезжей части улицы от перекрестка с улицей Зязикова до территории прилегающей к Дому культуры;
- устройство тротуара с асфальтовым покрытием и обрамлением бордюрным камнем вдоль проезжей части улицы от перекрестка с улицей Т.Т. Кулбужева до территории прилегающей к Дому культуры;
- создание системы ночного освещения по существующим опорам линий электропередач с установкой энергоэффективного осветительного оборудования от перекрестка с улицей Зязикова до территории прилегающей к Дому культуры;
- демонтаж/монтаж, выравнивание, перенос существующих опор линий электропередач и установка дополнительных опор (по необходимости);
- благоустройство площадки прилегающей к Дому культуры (нанесение дорожной разметки проездов и автостоянок, создание зеленой зоны с высадкой деревьев, установка скамеек)

# Генеральный план Фрагмент 1



Линия совмещения фрагментов 1 и 2



«Благоустройство общественной территории в с.п. Долаково» (улица Джабагиева)

## Генеральный план Фрагмент 2

Линия совмещения фрагментов 1 и 2



Комфортная  
районная среда

«Благоустройство общественной территории в с.п. Долаково» (улица Джабагиева)



«Благоустройство общественной территории в с.п. Долаково» (улица Джабагиева)



Общий вид



«Благоустройство общественной территории в с.п. Долаково» (улица Джабагиева)







«Благоустройство общественной территории в с.п. Долаково» (улица Джабагиева)



Общий вид





Общий вид



«Благоустройство общественной территории в с.п. Долаково» (улица Джабагиева)


















«Благоустройство общественной территории в с.п. Долаково» (улица Джабагиева)



Администрация Назрановского  
муниципального района

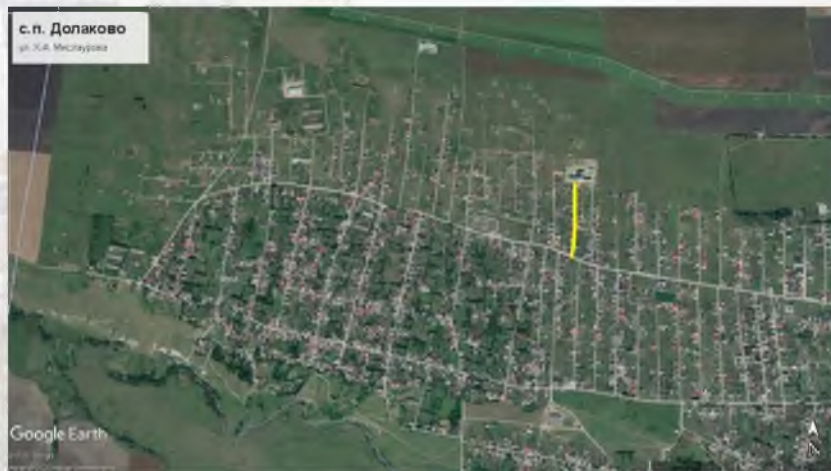
# ДИЗАЙН-ПРОЕКТ



## «Благоустройство общественной территории в с.п. Долаково»

(улица Х-А. Мислаурова)

г. Назрань, 2020г.



с. Долаково. Ситуационная схема благоустраиваемой территории

Настоящий дизайн проект выполнен в целях обеспечения реализации приоритетного проекта «Формирование комфортной городской среды», в рамках выполнения муниципальной программы «Формирование современной городской среды на территории Назрановского муниципального района на 2018-2024 год».

В рамках реализации программы запланированы работы по благоустройству наиболее посещаемых муниципальных территорий общего пользования. Мероприятия направлены на улучшение качества городской среды, создание комфортных условий для жителей населенных пунктов Назрановского района.

Объектом благоустройства настоящего дизайн проекта является улица X-A. Мислаурова, расположенная в жилом массиве малоэтажной жилой застройки, в восточной части села Долаково Назрановского района Республики Ингушетия.

Объект представляет собой улицу с ориентировочной протяженностью ~ 420 метров, условно берет свое начало в точке примыкания к ул. Т.Т. Кулбужева, и идет строго на север до территории общеобразовательной школы. Проезжая часть улицы имеет асфальтированное покрытие. Вдоль проезжей части имеется пешеходный тротуар с бордюрным обрамлением. Уровень благоустройства улицы удовлетворительный.

С учетом существующей градостроительной ситуации и технического задания заказчика дизайн-проектом предусмотрены следующие основные мероприятия:

- демонтаж/монтаж, выравнивание, перенос существующих опор линий электропередач и установка дополнительных опор (по необходимости);
- создание на протяжении всей улицы системы ночного освещения по существующим опорам линий электропередач с установкой энергоэффективного осветительного оборудования;


## Генеральный план



«Благоустройство общественной территории в с.п. Долаково» (улица Х-А. Мислаурова)



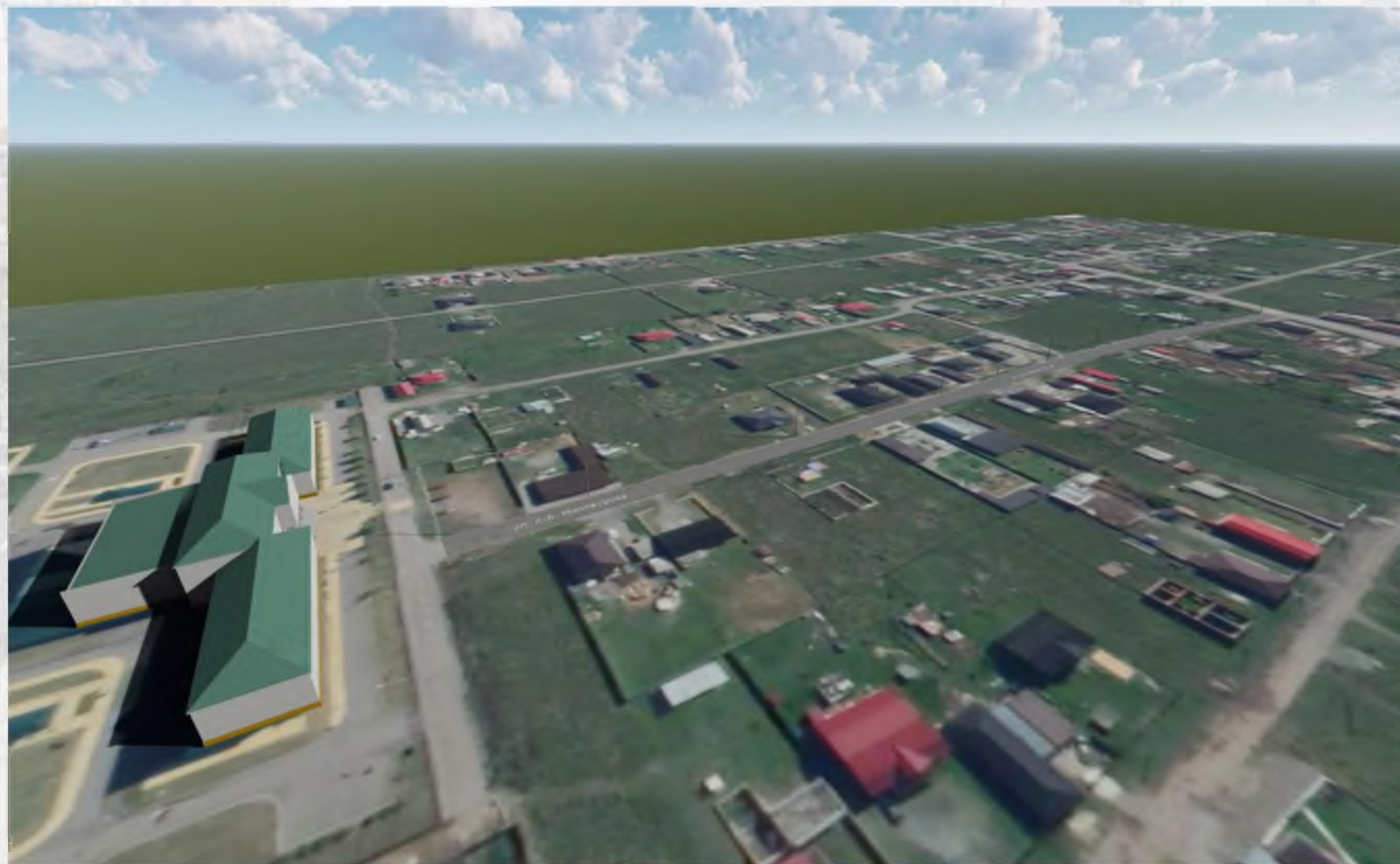






Общий вид



«Благоустройство общественной территории в с.п. Долаково» (улица Х-А. Мислаурова)







Администрация Назрановского  
муниципального района

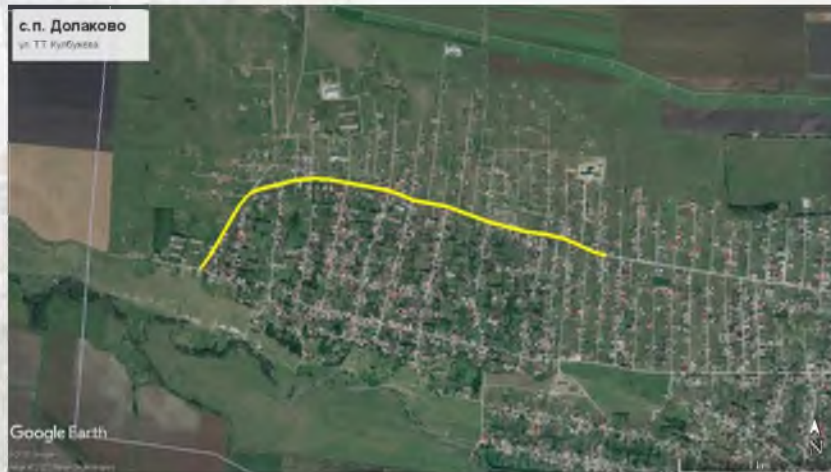
# ДИЗАЙН-ПРОЕКТ



## «Благоустройство общественной территории в с.п. Долаково»

(улица Т.Т. Кулбужева)

г. Назрань, 2020г.



с. Долаково. Ситуационная схема благоустраиваемой территории

Настоящий дизайн проект выполнен в целях обеспечения реализации приоритетного проекта «Формирование комфортной городской среды», в рамках выполнения муниципальной программы «Формирование современной городской среды на территории Назрановского муниципального района на 2018-2024 год».

В рамках реализации программы запланированы работы по благоустройству наиболее посещаемых муниципальных территорий общего пользования. Мероприятия направлены на улучшение качества городской среды, создание комфортных условий для жителей населенных пунктов Назрановского района.

Объектом благоустройства настоящего дизайн проекта является одна из главных улиц села ул. Т.Т.Кулбуева, расположенная в жилом массиве малоэтажной жилой застройки, в центральной части села Долаково Назрановского района Республики Ингушетия.

Объект представляет собой улицу с ориентировочной протяженностью ~ 3000 метров, которая, условно, берет свое начало на востоке у границ сельских поселений Канташево и Долаково и идет на запад и затем на юго-запад до пересечения с улицей Зязикова.

Проезжая часть улицы имеет асфальтированное покрытие. Пешеходные тротуары и ночное освещение отсутствуют. Уровень благоустройства улицы в целом удовлетворительный.

С учетом существующей градостроительной ситуации и технического задания заказчика дизайн-проектом предусмотрены следующие основные мероприятия:

- создание системы ночного освещения по существующим опорам линий электропередач с установкой энергоэффективного осветительного оборудования;
- демонтаж/монтаж, выравнивание, перенос существующих опор линий электропередач и установка дополнительных опор (по необходимости).



# Генеральный план. Фрагмент 1



Линия совмещения фрагментов 1 и 2



«Благоустройство общественной территории в с.п. Долаково» (улица Т.Т. Кулбушева)

## Генеральный план. Фрагмент 2

Линия совмещения фрагментов 1 и 2



«Благоустройство общественной территории в с.п. Долаково» (улица Т.Т. Кулбуева)



«Благоустройство общественной территории в с.п. Долаково» (улица Т.Т. Кулбушева)



«Благоустройство общественной территории в с.п. Долаково» (улица Т.Т. Кулбушева)








«Благоустройство общественной территории в с.п. Долаково» (улица Т.Т. Кулбуева)





Администрация Назрановского  
муниципального района

# ДИЗАЙН-ПРОЕКТ



## «Благоустройство общественной территории в с.п. Долаково»

(улица Сурхоева)

г. Назрань, 2020г.



с. Долаково. Ситуационная схема благоустраиваемой территории

Настоящий дизайн проект выполнен в целях обеспечения реализации приоритетного проекта «Формирование комфортной городской среды», в рамках выполнения муниципальной программы «Формирование современной городской среды на территории Назрановского муниципального района на 2018-2024 год».

В рамках реализации программы запланированы работы по благоустройству наиболее посещаемых муниципальных территорий общего пользования. Мероприятия направлены на улучшение качества городской среды, создание комфортных условий для жителей населенных пунктов Назрановского района.

Объектом благоустройства настоящего дизайн проекта является участок улицы Сурхоева, расположенная в жилом массиве малоэтажной жилой застройки, в центральной части села Долаково Назрановского района Республики Ингушетия.

Объект представляет собой участок улицы с ориентировочной протяженностью ~ 980 метров, который, условно, берет свое начало в южной окраине села и идет на север до пересечения с улицей Т.Т. Кулбужева.

Проезжая часть улицы имеет грунтовое покрытие. Отсутствует пешеходный тротуар и ночное освещение. Уровень благоустройства улицы в целом не удовлетворительный.

С учетом существующей градостроительной ситуации и технического задания заказчика дизайн-проектом предусмотрены следующие основные мероприятия:


- создание системы ночного освещения по существующим опорам линий электропередач с установкой энергоэффективного осветительного оборудования;
- демонтаж/монтаж, выравнивание, перенос существующих опор линий электропередач и установка дополнительных опор (по необходимости).





Долаково




















Администрация Назрановского  
муниципального района

# ДИЗАЙН-ПРОЕКТ



## «Благоустройство общественной территории в с.п. Долаково»

(улица Дахкильгова)

г. Назрань, 2020г.



с. Долаково. Ситуационная схема благоустраиваемой территории

Настоящий дизайн проект выполнен в целях обеспечения реализации приоритетного проекта «Формирование комфортной городской среды», в рамках выполнения муниципальной программы «Формирование современной городской среды на территории Назрановского муниципального района на 2018-2024годы».

В рамках реализации программы запланированы работы по благоустройству наиболее посещаемых муниципальных территорий общего пользования. Мероприятия направлены на улучшение качества городской среды, создание комфортных условий для жителей населенных пунктов Назрановского района.

Объектом благоустройства настоящего дизайн проекта является участок улицы Дахильгова, расположенная в жилом массиве малоэтажной жилой застройки, в центральной части села Долаково Назрановского района Республики Ингушетия.

Объект представляет собой участок улицы с ориентировочной протяженностью ~ 960 метров, который, условно, берет свое начало в южной окраине села и идет на север до пересечения с улицей Т.Т. Кулбужева.

Проезжая часть улицы имеет асфальтированное покрытие с некоторыми разбитыми участками. Также имеются участки с пешеходным тротуаром. Ночное освещение отсутствует. Уровень благоустройства улицы в целом удовлетворительный.


С учетом существующей градостроительной ситуации и технического задания заказчика дизайн-проектом предусмотрены следующие основные мероприятия:


- создание системы ночного освещения по существующим опорам линий электропередач с установкой энергоэффективного осветительного оборудования;
- демонтаж/монтаж, выравнивание, перенос существующих опор линий электропередач и установка дополнительных опор (по необходимости).



Долаково











Общий вид




«Благоустройство общественной территории в с.п. Долаково» (улица Дахильгова)





Администрация Назрановского  
муниципального района

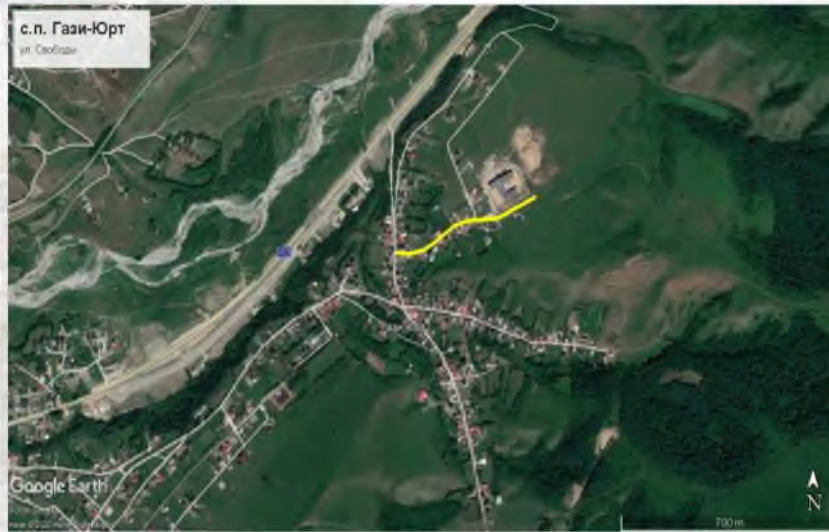
# ДИЗАЙН-ПРОЕКТ



## «Благоустройство общественной территории в с.п. Гази-юрт»

(улица Свободы)

г. Назрань, 2020г.



с.Гази-юрт. Ситуационная схема благоустраиваемой территории

Настоящий дизайн проект выполнен в целях обеспечения реализации приоритетного проекта «Формирование комфортной городской среды», в рамках выполнения муниципальной программы «Формирование современной городской среды на территории Назрановского муниципального района на 2018-2024годы».

В рамках реализации программы запланированы работы по благоустройству наиболее посещаемых муниципальных территорий общего пользования. Мероприятия направлены на улучшение качества городской среды, создание комфортных условий для жителей населенных пунктов Назрановского района.

Объектом благоустройства настоящего дизайн проекта является улица Свободы, расположенная в жилом массиве малоэтажной жилой застройки, в восточной части села Гази-юрт Назрановского района Республики Ингушетия.

Объект представляет собой улицу с ориентировочной протяженностью ~ 580 метров, условно берет свое начало в точке примыкания к ул.Угурчиевых, и идет строго на восток до границы населенного пункта. Помимо индивидуальной жилой застройки на данной улице расположена общеобразовательная школа. Проезжая часть улицы имеет покрытие из природного грунта. Уровень благоустройства улицы не удовлетворительный.

С учетом существующей градостроительной ситуации и технического задания заказчика дизайн-проектом предусмотрены следующие основные мероприятия:

- устройство асфальтового дорожного покрытия проезжей части на протяжении всей улицы;
- устройство тротуара с асфальтовым покрытием и обрамлением бордюрным камнем на протяжении всей улицы;
- демонтаж/монтаж, выравнивание, перенос существующих опор линий электропередач и установка дополнительных опор (по необходимости);
- создание системы ночного освещения улицы по существующим опорам линий электропередач с установкой энергоэффективного осветительного оборудования на протяжении всей улицы;

## Генеральный план




«Благоустройство общественной территории в с.п. Гази-юрт» (улица Свободы)


Общий вид





«Благоустройство общественной территории в с.п. Гази-юрт» (улица Свободы)



















Общий вид



«Благоустройство общественной территории в с.п. Гази-юрт» (улица Свободы)